


# LAURAGAIS TOURISME

OFFICE DE TOURISME   
 Moulin à 6 ailes - Chemin du Gril  
 31560 NAILLOUX  
 accueil@lauragaistourisme.fr  
 www.lauragais-tourisme.fr  
 +33 0(5) 62 57 09 68

# CARAMAN

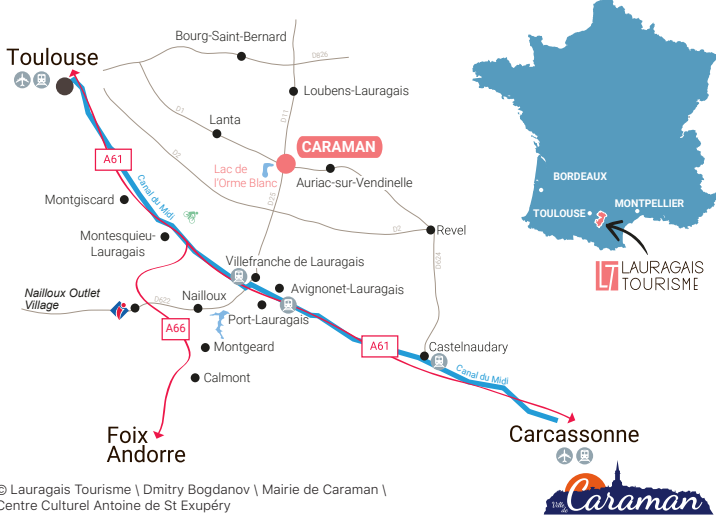
Aux confins du Lauragais



Ne pas jeter sur la voie publique.

2024

	Toute l'année	Vacances scolaires Zone C et du 1 <sup>er</sup> au 30 septembre	Du 1 <sup>er</sup> juillet au 31 août
<b>HORAIRES D'OUVERTURE</b>	Lundi au samedi 14h-18h	Lundi au samedi 10h- 12h et 14h-18h	Lundi au samedi 10h-19h



© Lauragais Tourisme | Dmitry Bogdanov | Mairie de Caraman | Centre Culturel Antoine de St Exupéry



**Une riche vie culturelle**  
 Le Centre culturel Antoine de Saint-Exupéry accueille toute l'année des spectacles et artistes de renom ainsi que le salon annuel Caramanga au printemps.



**Un marché coloré !**  
 Tous les jeudis matins se déroule un des plus agréables marchés du Lauragais.


**■ Caraman au temps des Riquet**  
 Le comté fut vendu en 1670 à Pierre-Paul Riquet, et resta dans cette famille jusqu'à la Révolution Française.



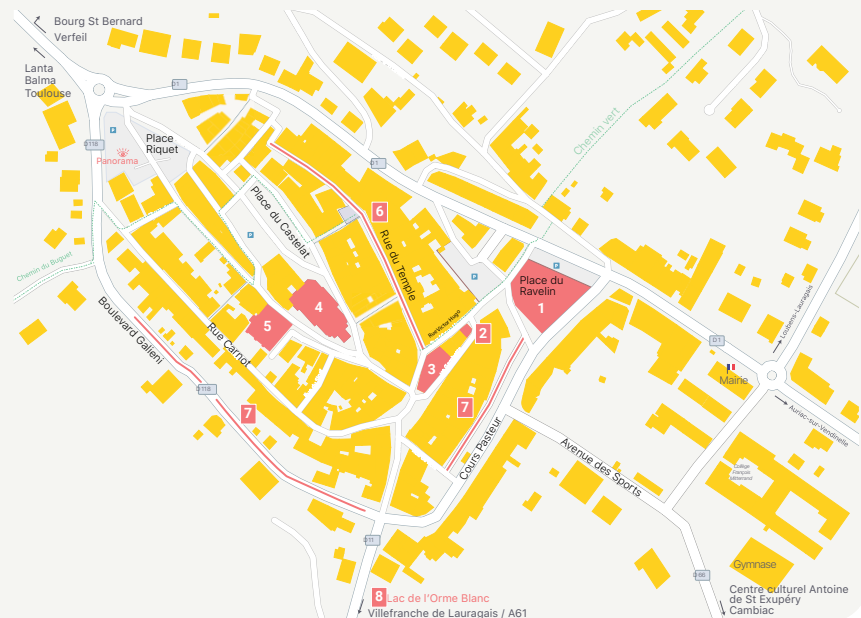
**■ Les Guerres de Religion**  
 Le comté de Caraman fut créé en 1484. Son économie reposait sur la culture céréalière, l'élevage, la vigne et le pastel. En 1570, le village fut pris d'assaut par les troupes Prottestantes qui passèrent au fil de l'épée tous ses habitants et incendièrent toutes les maisons.

**■ Un passé médiéval**  
 Le village de "Carmaing" est mentionnée dès le XI<sup>ème</sup> siècle. Cette seigneurie devait sa richesse au commerce du sel.  
 En 1206, le village, acquis à la cause cathare, accueillit pendant huit jours Saint-Dominique pour les dissuader. En 1217, le seigneur de Carmaing prit les armes pour lutter contre Simon de Montfort, le chef de la croisade !

**■ Sur les traces d'un occupant de la Préhistoire**  
 Des archéologues amateurs des "Gardiens des racines", ont permis de mettre à jour la présence d'un curieux mammifère ayant vécu ici il y a plus de 28 millions d'années.



© Dmitry Bogdanov



## 1 La place du Ravelin

Son nom provient d'un ancien ouvrage de fortification qui sécurisait la porte de l'Aigle. Des murailles et fossés entouraient le château et la zone de d'habitations appelée "Le castrum".

## 2 Maison Roucariès



Cette élégante maison du XVIIème siècle est un très bel exemple de *corron-dages*.

## 3 Ancienne Halle aux grains

La présence d'un marché est attestée dès l'an 1000. En 1864, la halle aux grains fut reconstruite à l'endroit où se trouvait l'ancien marché couvert.



## 4 Eglise Saint-Pierre

Construction moderne du début du XX<sup>ème</sup> siècle.

Les anciennes églises furent détruites par les Protestants en 1570 puis lors de la Révolution Française.

Le clocher actuel, point culminant du Lauragais (47 m de haut) vit le jour en 1905.



## 5 "L'hôtel de Malbos"

Hôtel particulier construit en 1580. Le peintre Eugène de Malbos est un illustre représentant de la famille (1811-1858).



## 6 La rue du Temple

Les Protestants régnerent sans partage de 1570 jusqu'au 30 juin 1622. Ils détruisirent l'église et édifièrent un temple près du château. En 1642, ils achetèrent une maison dans cette rue pour y transférer leur temple.

## 7 Les lices du Castrum

Les anciens fossés de la ville étaient dominés par le chemin de ronde, également appelé "lices". A cet endroit s'organisait la défense de la ville dès le XV<sup>ème</sup> siècle, ainsi que les foires aux bestiaux.



## 8 Lac de l'Orme Blanc

Ce lac de 5 hectares est situé à seulement 1,5 km du village.

Il est apprécié pour sa balade de 1,5km, la pêche et la baignade. Avec une plage de 80m de long (accès payant) et des jeux gonflables sur l'eau de l'Aquapark 31.

