

CARAMAN

Aux confins du Lauragais



LAURAGAIS
TOURISME

LAURAGAIS TOURISME

OFFICE DE TOURISME

Nailloux Outlet Village

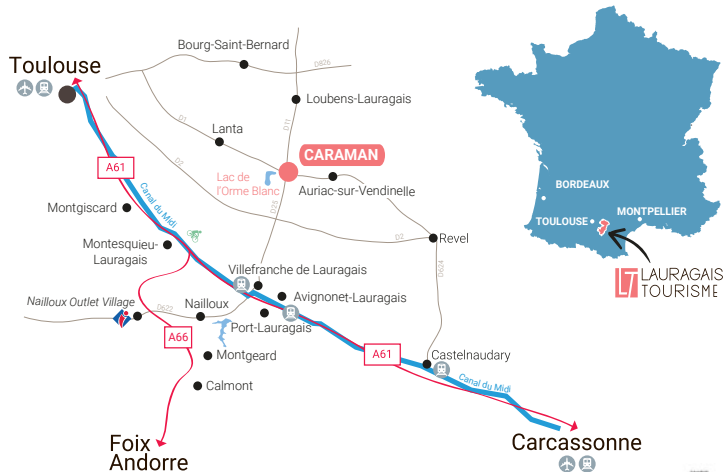
Unité 82 - 31560 NAILLOUX

accueil@lauragaistourisme.fr

www.lauragais-tourisme.fr

+33 0(5) 62 57 09 68

Ouvert au public du lundi au samedi de 14h à 19h
Du 1er juillet au 15 septembre de 10h à 19h



Ne pas jeter sur la voie publique.

© Lauragais Tourisme | Dmitry Bogdanov | Mairie de Caraman | Centre Culturel Antoine de St Exupéry

Une riche vie culturelle et associative
Grâce à une belle programmation, le Centre culturel Antoine de Saint-Exupéry accueille toute l'année des spectacles et artistes de renom. La culture *manga* est bien représentée avec le salon annuel *Caramanga* au printemps.
Pour les passionnés de balades, l'association *Caraman Randonnées Loisirs* est incontournable dans le secteur !



Tous les jeudis matins se déroule un des plus agréables marchés du Lauragais dans le centre bourg. Le lieu idéal pour découvrir de délicieux produits locaux et artisanaux.

Un marché vivant & coloré !



Le comté de Caraman fut créé en 1484. Son économie reposait alors sur la culture céréalière, l'élevage, la vigne et bien sûr, le pastel. Au cours du XVI^{ème} siècle, une partie du comté fut gagnée par les idées de la Réforme Protestante. En 1570, le village fut pris d'assaut par les troupes de l'amiral de Coligny qui passèrent au fil de l'épée tous ses habitants et incendièrent toutes les maisons. C'est alors que commença une période de troubles et de guerres civiles qui sacca-gèrent le Lauragais. Caraman fut tantôt entre les mains des protes-tants, tantôt dans celles des catholiques, ce qui occasionna beau-coup de malheurs et de destructions.

■ Caraman au temps des Riquet

Le comte fut vendu en 1670 au créateur du canal du Midi, Pierre-Paul Riquet et resta dans cette famille jusqu'à la Révolution Fran-çaise. A cette époque-là, le comté regroupait 16 communes (dont Loubens, Albiac, Caragoudes...) et 6000 habitant(e)s.

■ Les Guerres de Religion

Cette espèce, mi-cochon, mi-hippopotame, a vécu ici il y a plus de 28 millions d'années dans un environne-ment totalement différent du nôtre, dû à un climat quasi tropical et une végétation florissante !
archéologiques sur les coteaux de Prat Mau, à l'extérieur de Caraman.
La curiosité et la passion des archéologues amateurs de l'association caramanaise des "Gardiens des ra-cines", ont permis de mettre à jour la présence d'un curieux mammifère, appelé *anthracotère*, lors de fouilles

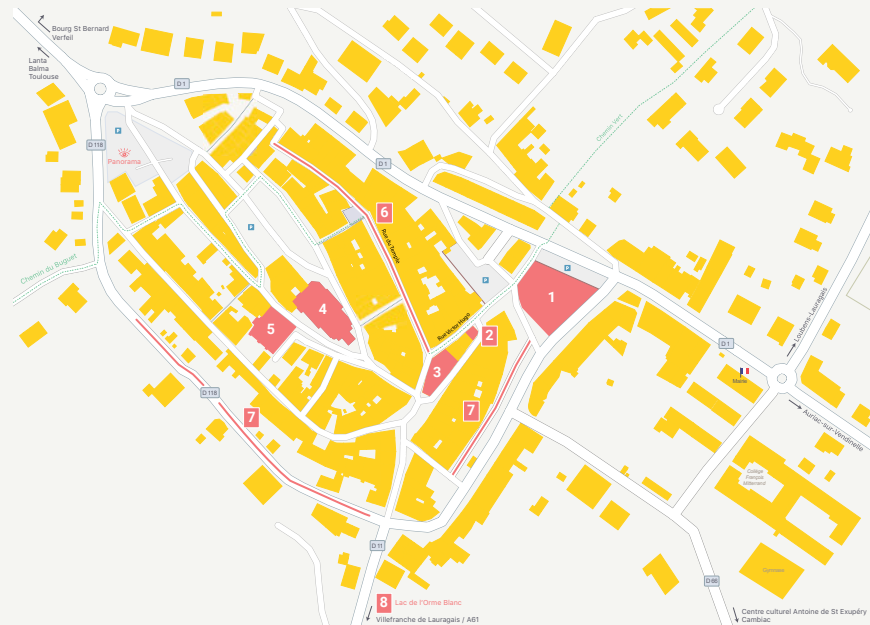
■ Sur les traces d'un occupant de la Préhistoire



© Dmitry Bogdanov

■ Un passé médiéval

Cette bourgade qui portait autrefois le nom de "Caramaing" est mentionnée dans les textes à partir du début du XI^{ème} siècle. Comme dans l'ensemble du Lauragais, cette seigneurie était alors dominée par les comtes de Laurac qui devaient leur immense fortune au commerce du sel. Cette denrée, très précieuse à l'époque, transita par le Lauragais jusqu'à Bazège depuis Narbonne.
Le village de *Caraming* se construisit autour d'un château (détruit pour partie en 1622), situé sur la partie la plus haute du bourg.
En 1206, le village, acquis à la cause cathare, accueillit pendant huit jours Saint-Dominique. Ce dernier était venu discuter avec les nombreux hérétiques pour tenter de les ramener dans la foi catholique, mais en vain. En 1217, le seigneur de *Caraming* prit même les armes aux côtés du comte de Toulouse pour lutter contre Simon de Montfort, le chef de la croisade !
Un peu plus tard, la seigneurie de Caraman fut rachetée par le comte de Tou-louse et passa entre les mains de différentes puissances dont Jeanne de Foix à la fin du XVI^{ème} siècle.



1 La place du Ravelin

Le Ravelin est un ouvrage de fortification composé de deux faces formant un angle saillant et servant à sécuriser l'accès à une place forte. Ce ravelin défendait ici **la porte de l'Aigle**, l'une des trois portes fortifiées qui donnaient accès à la ville.

Le système de fortification de Caraman était composé de murailles et de fossés qui entouraient le château et la zone de peuplement qui s'était développée tout autour. Cet ensemble était appelé "**Le castrum**".

2 Maison Roucariès



Cette élégante maison du **XVII^{ème} siècle** est un très bel exemple de *corrondages* (appellation régionale des maisons à colombages).

Autrefois, elle faisait face à la Porte de l'Aigle.

3 Ancienne Halle aux grains

La présence d'un marché à Caraman est attestée dès l'an 1000. Les seigneurs du lieu s'enrichirent grâce au **commerce du sel** transitant sur leurs terres. En 1864, la halle aux grains fut reconstruite à l'endroit où se trouvait l'ancien marché couvert.



4 Eglise Saint-Pierre

Cette église est une construction moderne, datant du début du **XX^{ème} siècle**.

Deux édifices situés au même endroit la précèdent : l'une fut détruite lors du saccage de la ville par les Protestants en 1570, l'autre fut gravement endommagée à la Révolution Française. A cette époque, le clocher et les chapelles latérales furent démolis.

Ce n'est qu'en 1866 que le conseil municipal vota la construction d'un nouveau clocher en forme de flèche. Mais l'édifice était fragile et il fallut, une décennie plus tard, à nouveau songer à sa reconstruction...le temps de trouver les fonds nécessaires. Le clocher actuel, **point culminant du Lauragais** (47 m de haut) vit le jour en 1905.

A l'intérieur de l'église, admirez la statue de Notre-Dame la Belle datant du milieu du **XVI^{ème} siècle**, ainsi que le bel autel de pierre et de marbre réalisé par l'atelier Giscard à Toulouse.



5 "Maison du Coq"

Drôle de nom, n'est-ce pas ? Il s'agit du surnom donné autrefois à l'homme le plus riche du village ! Ce dernier s'était fait construire une imposante demeure, presque aussi grande que l'ancien château, qui dominait tout le village grâce à sa tour, semblable à celles que l'on trouvait sur les somptueux hôtels particuliers toulousains.

6 La rue du Temple


Les Protestants régnèrent sans partage de 1570 jusqu'au **30 juin 1622**, date à laquelle la ville fut reprise par les Catholiques. Lorsqu'ils se rendirent maîtres de la ville, les protestants détruisirent l'église et édifièrent un temple près du château pour pratiquer leur culte.

En 1642, il achetèrent une maison dans cette rue pour y transférer leur temple. Il fut rasé 40 ans plus tard, le 29 août 1682, à la veille de la Révocation de l'Edit de Nantes, décrété par le roi Louis XIV.

7 Les lices du Castrum

Les anciens fossés de la ville, aujourd'hui occupés par les boulevards, étaient dominés par le chemin de ronde, également appelé "**lices**". A cet endroit s'organisait la défense de la ville dès le **XV^{ème} siècle**, les joutes et tournois, ainsi que les foires aux bestiaux. Selon la déclivité du terrain, ces fossés étaient secs ou remplis d'eau.

Un de ces espaces existe encore sous le nom de "passage des valets".



8 Lac de l'Orme Blanc

Ce lac de 5 hectares situé à seulement 1,5 km du village, est un véritable havre de paix ! Il est possible de le rejoindre en voiture ou à pied en empruntant **un tronçon de la randonnée "Le castrum de Caraman"**.

Les promeneurs apprécient la balade autour du lac (1,5km), les pêcheurs disposent de différentes zones aménagées et les amateurs de baignade peuvent profiter, en saison estivale, d'une belle plage de 80m de long (accès payant) et des jeux gonflables de l'Aquapark 31.

