

Le géocaching


Chasse au trésor des temps modernes, le géocaching a vu le jour au début des années 2000. Fort de son succès, de plus en plus de randonneurs, touristes et excursionnistes pratiquent ce loisir accessible à tous.



Afin de pratiquer cette activité, il te faudra:

Un GPS ou un smartphone possédant une application mobile gratuite de géocaching (ex : Geocaching®) disponible sur :



- Une tenue adaptée à la marche
- Un stylo afin de "logger" (inscrire votre nom et la date de votre passage dans le carnet trouvé)
- Des petits objets que tu souhaiterais placer dans les caches.
- Un kit de survie (boisson + gateaux + )



Les règles d'or du géocaching

Afin que ce loisir de pleine nature puisse se dérouler dans de bonnes conditions, quelques règles sont à respecter :


Veillez à être le plus discret possible afin de préserver la magie du géocaching.

Respectez la nature, les animaux ou les personnes présentes près des caches.

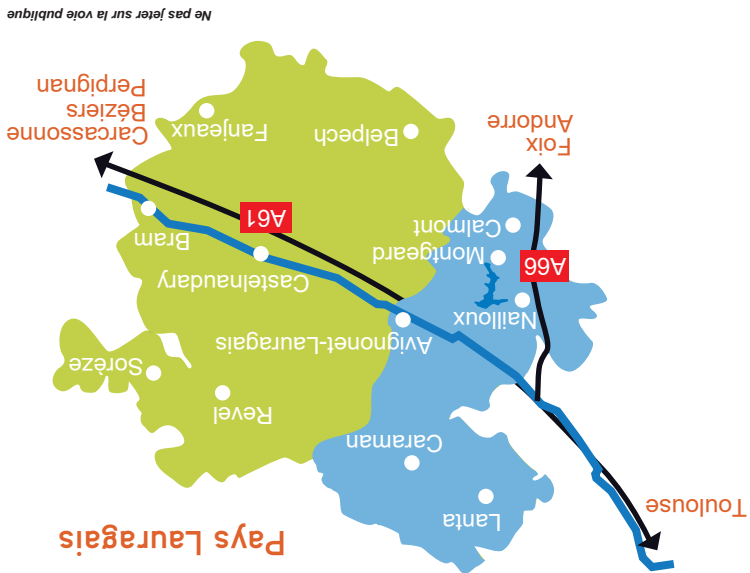
N'oubliez pas de remettre la cache à l'endroit où vous l'avez trouvée !

Ne jamais spoiler un Géocacheur sur le point de trouver le lieu recherché !



S'amuser, découvrir et partager doivent être vos seules motivations !



Maintenant c'est à toi de jouer !



Ouvert du lundi au samedi de 14h à 19h
Du 7er juillet au 15 septembre de 10h à 19h

 PaysduPastel-Tourisme
 #paysdupastel

www.lauragais-tourisme.fr

accueil@lauragais-tourisme.fr

Tel : +33 (0)5 62 57 09 68

Lieu-dit Le Grill - 31560 NAILLOUX

Office de Tourisme «Au Pays du Pastel»
Nailloux Outlet Village - Unité 82



Géocaching

Les secrets du Lauragais



Le Géocaching en 10 étapes !



1

Equipe-toi d'un smartphone avec connexion internet ou d'un GPS... c'est parti !



2

Télécharge une application mobile de Géocaching et crée un compte gratuit



3

Affiche la carte et repère les caches les + proches ou celles autour du lieu de ton choix





8

Cherche bien: elle peut se trouver en hauteur, au pied d'un arbre, dans un mur... Tu y es presque... allez...



5

Maintenant que tu as choisi ton objectif, appuie sur  et active la boussole  en haut à droite de l'écran pour te diriger vers la cache.



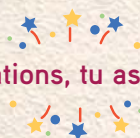
4

Il existe des caches uniques ou faisant parties d'un circuit. Celles en vert sont gratuites mais celles en gris nécessitent un compte PREMIUM.



7

Félicitations, tu as trouvé !



8

Dépose ton objet et laisse un commentaire sur le "log book" et/ou l'application.



9

Remets la cache à l'endroit EXACT où tu l'as trouvée avec tous ses éléments !



10

Il ne te reste plus qu'à partir à l'assaut de la prochaine cache !

Petit lexique du Géocacheur !

- MPLB  Merci Pour La Balade
- MPLC  Merci Pour La Cache
- RPRL  Rien Pris, Rien Laissé
- LS  Logbook signé

Maintenant que tu sais jouer au Géocaching, il est temps de s'évader vers de nouveaux terrains de jeux ! Nous te conseillons le circuit "Les trésors du Lauragais" pour découvrir de charmants villages et paysages ou "D'écluse en écluse" le long du canal du Midi, à parcourir à pied ou à vélo.

Mais il y en a bien d'autres à explorer, dans des lieux parfois insoupçonnés... bonne quête !