

Le massacre des inquisiteurs


Le 28 mai 1242, des "Faydits" (seigneurs dépossédés) descendus de Montségur avec la complicité des Avignonnétains assassinent de nuit les inquisiteurs au château à coups de hache.

Un tableau dans l'église représente cet épisode tragique qui donnera un nouvel élan de rébellion face à l'autorité royale Française à travers toute l'Occitanie mais qui se soldera par la chute de Montségur quelque mois plus tard en guise de représailles.



Le Catharisme est un mouvement chrétien qui se développe fortement en Occitanie entre le XIème et le XIIème siècle en dissidence vis à vis de l'Eglise Catholique Romaine.

Les Cathares ("purs" en grec) mènent une vie très austère et développent une doctrine dictée par une volonté de purification. Ils s'affranchissent des sacrements traditionnels de l'église pour ne reconnaître que le baptême : le "consolament" et une seule prière : le Pater. Ils sont alors désignés comme "hérétiques" et subiront à partir de 1208, la "Croisade contre les Albigeois" suivie de l'Inquisition confiée aux Dominicains en 1233. La chute de Montségur (Ariège) en 1244 marquera le déclin du mouvement pour se terminer avec la mort sur le bûcher de Guillaume Bèlibaste en 1321, considéré par l'Eglise comme le dernier "parfait" !



Qu'est-ce que le Catharisme ?



Office de Tourisme

Nailloux Outlet Village - Unité 82
Lieu-dit Le Gril - 31560 NAILLOUX
Tel : +33 (0)5 62 57 09 68
accueil@lauragaistourisme.fr
www.lauragais-tourisme.fr

 Pays du Pastel-Tourisme
 #paysdupastel

Ouvert du lundi au samedi de 14h à 19h
Du 1er juillet au 15 septembre de 10h à 19h

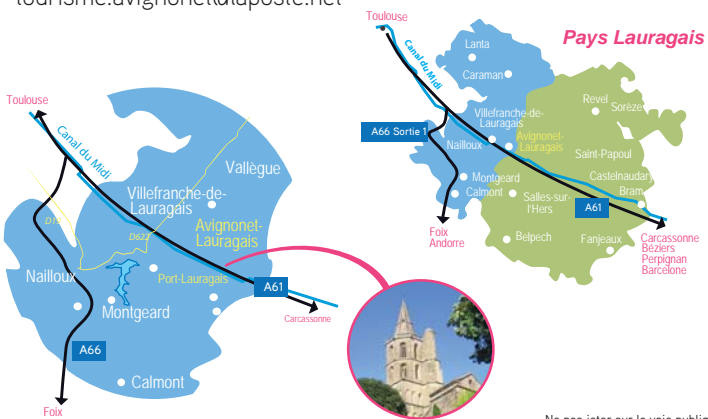
Mairie d'Avignonet-Lauragais

Tel: +33 (0)5 61 81 63 67 / www.avignonet-lauragais.org
mairie-avignonet-lauragais@orange.fr




Avignonet Initiatives

Tel: +33 (0)5 61 81 63 67 / www.avignonet-lauragais.net
tourisme.avignonet@laposte.net



Ne pas jeter sur la voie publique





Avignonet-Lauragais, entre histoire et modernité

Dans les pas des Cathares, de l'église monumentale aux sentiers de randonnée, du Canal du Midi aux collines ondoyantes, des éoliennes à la tour de guet, découvrez les charmes d'un village au cœur du Lauragais.



1 Vestiges de l'ancien château du XI^{ème}, appelé «castellum», protégé par une muraille entièrement disparue.

2 L'église Notre-Dame des Miracles de style gothique méridional sera construite à partir de 1320. Les travaux s'arrêteront en 1348 à cause de la peste, de la famine et de l'invasion anglaise. Ils reprendront vers 1480 pour se terminer en 1516. A l'intérieur se trouve un tableau représentant le massacre des inquisiteurs perpétré en 1242.

3 Point de vue sur Port-Lauragais et les collines environnantes à l'emplacement d'une ancienne tour de garde. En contrebas, passe la célèbre «Via Aquitania» proche du tracé actuel de l'autoroute.

4 Halle du XIX^{ème} rappelant le passé marchand de la ville lors des foires et marchés organisés dès 1250 et réputés pour les draps. A la Renaissance, le négoce du Pastel sera le plus fructueux, apportant une grande richesse à de nombreux habitants.

5 Anciens remparts entourant la ville sur lesquels ont été placés une croix discoidale retrouvée dans les environs.

6 Tour en poivrière utilisée comme prison en 1583 pour enfermer Michel de Paulo, un brigand redoutable qui terrorisait la population et les voyageurs. Il sera capturé, décapité et jeté par dessus la muraille ! On peut noter la présence d'une statue de guerrier arborant le blason d'Avignonet.



LE CANAL DU MIDI

L'ouvrage de Pierre-Paul Riquet classé à l'UNESCO fut réalisé de 1666 à 1681.

Port Lauragais, la piste cyclable, le chemin de promenade et l'**expo gratuite** dédiée canal du Midi (mai-sept.), sont autant d'étapes où il fait bon se détendre à l'ombre des platanes.

Sentiers de Randonnée

Plusieurs sentiers de toutes difficultés sont accessibles sur l'ensemble de la commune dont le chemin de Saint Jacques de Compostelle.

Brochure disponible à l'Office de Tourisme

Le parc énergétique éolien & photovoltaïque

1er parc en France à allier les énergies du vent et du soleil, il peut alimenter l'équivalent de 5200 foyers (17MW).

- * 12 éoliennes de 50 à 70 m de haut !
- * 20320 panneaux photovoltaïques (soit 5 hectares)

Visites pour les groupes sur rendez-vous avec l'Office de Tourisme.

